

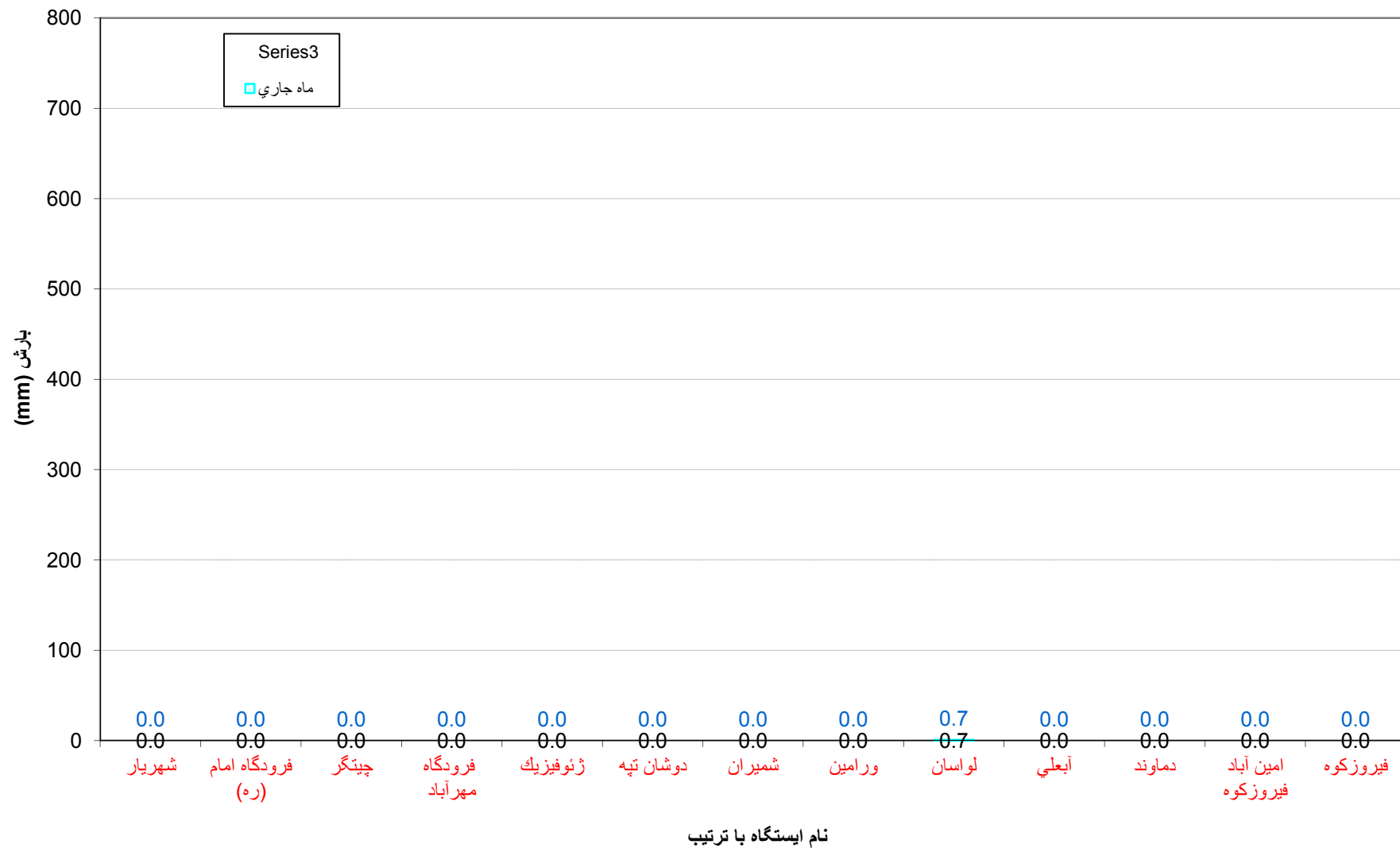
خلاصه پارامترهای جوی ایستگاه های سینوپتیک استان تهران

مهر

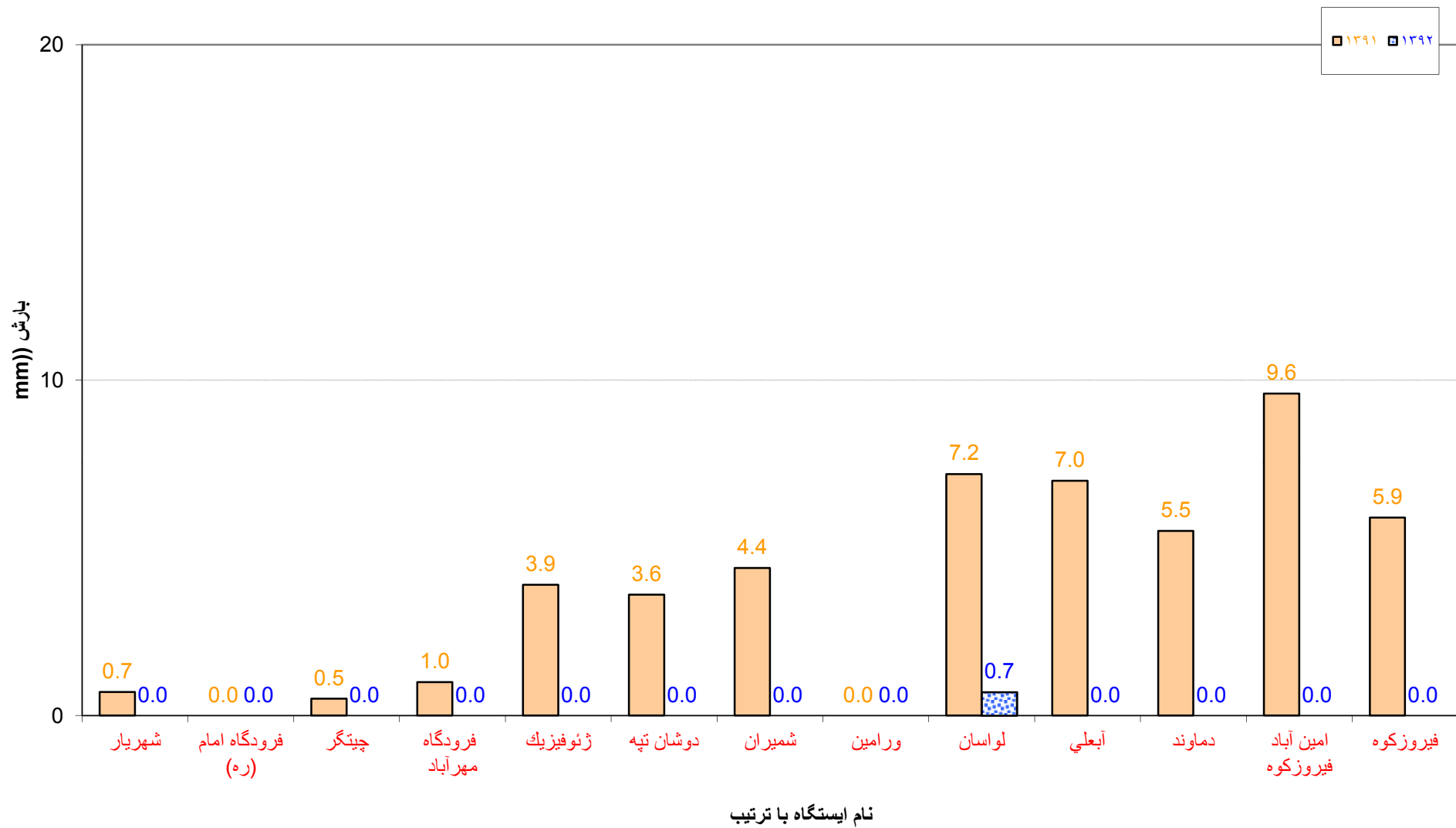
۱۳۹۲

ردیف	نام ایستگاه	ارتفاع از سطح دریا (متر)	بارش (mm)		دما ©						رطوبت نسبی %		حداکثر باد		تعداد روزهای با دمای ۳۰ درجه و بیشتر	جمع ساعات آفتابی
			سال زراعی	ماه جاری	حداقل مطلق	میانگین حداقل	میانگین	میانگین حداکثر	حداکثر مطلق	میانگین	حداقل	حداکثر	سرعت (mps)	سمت (درجه)		
1	شهریار	1169	0.0	0.0	7.0	13.3	20.0	26.7	33.0	37	20	55	14.0	330	7	299.9
2	فرودگاه امام (ره)	990.2	0.0	0.0	7.6	13.4	20.9	28.5	35.6	31	13	48	14.0	330	14	296.0
3	چیتگر	1305.2	0.0	0.0	6.5	16.3	21.3	26.3	31.8	30	18	41	10.0	340	6	304.0
4	فرودگاه مهرآباد	1190.8	0.0	0.0	8.5	16.1	21.7	27.3	33.2	29	15	42	12.0	260	11	285.0
5	ژئوفیزیک	1415.6	0.0	0.0	9.0	16.1	21.4	26.6	32.4	28	18	37	14.0	270	7	300.0
6	دوشان تپه	1209.2	0.0	0.0	9.4	16.0	21.8	27.6	33.4	28	16	39	13.0	230	11	288.9
7	شمیران	1548.2	0.0	0.0	7.2	13.2	19.8	26.3	31.6	31	18	45	10.0	280	5	268.0
8	ورامین	927	0.0	0.0	7.6	12.3	21.3	30.3	36.2	40	20	61	10.0	280	17	302.0
9	لواسان	1863	0.7	0.7	6.8	12.2	17.7	23.1	28.5	31	19	42	17.0	360	0	//
10	آبعلی	2465.2	0.0	0.0	1.0	7.7	12.6	17.6	22.4	35	22	48	20.0	20	0	307.0
11	دماوند	2051	0.0	0.0	1.0	8.9	15.2	21.4	27.2	34	22	46	10.0	300	0	285.0
12	امین آباد فیروزکوه	2985.7	0.0	0.0	-3.2	4.6	8.7	12.8	18.2	53	14	92	28.0	220	0	307.0
13	فیروزکوه	1975.6	0.0	0.0	-2.0	3.7	12.6	21.5	27.0	47	21	73	11.0	80	0	305.0
	میانگین	1622.7	0.1	0.1	5.1	11.8	18.1	24.3	30.0	34.9	18.2	51.5	14.1	253.8	6.0	295.7
	بیشینه	2985.7	0.7	0.7	9.4	16.3	21.8	30.3	36.2	53.0	22.0	92.0	28.0	220	17.0	307.0
	کمینه	927.0	0.0	0.0	-3.2	3.7	8.7	12.8	18.2	28.0	13.0	37.0	10.0	280	0.0	268.0

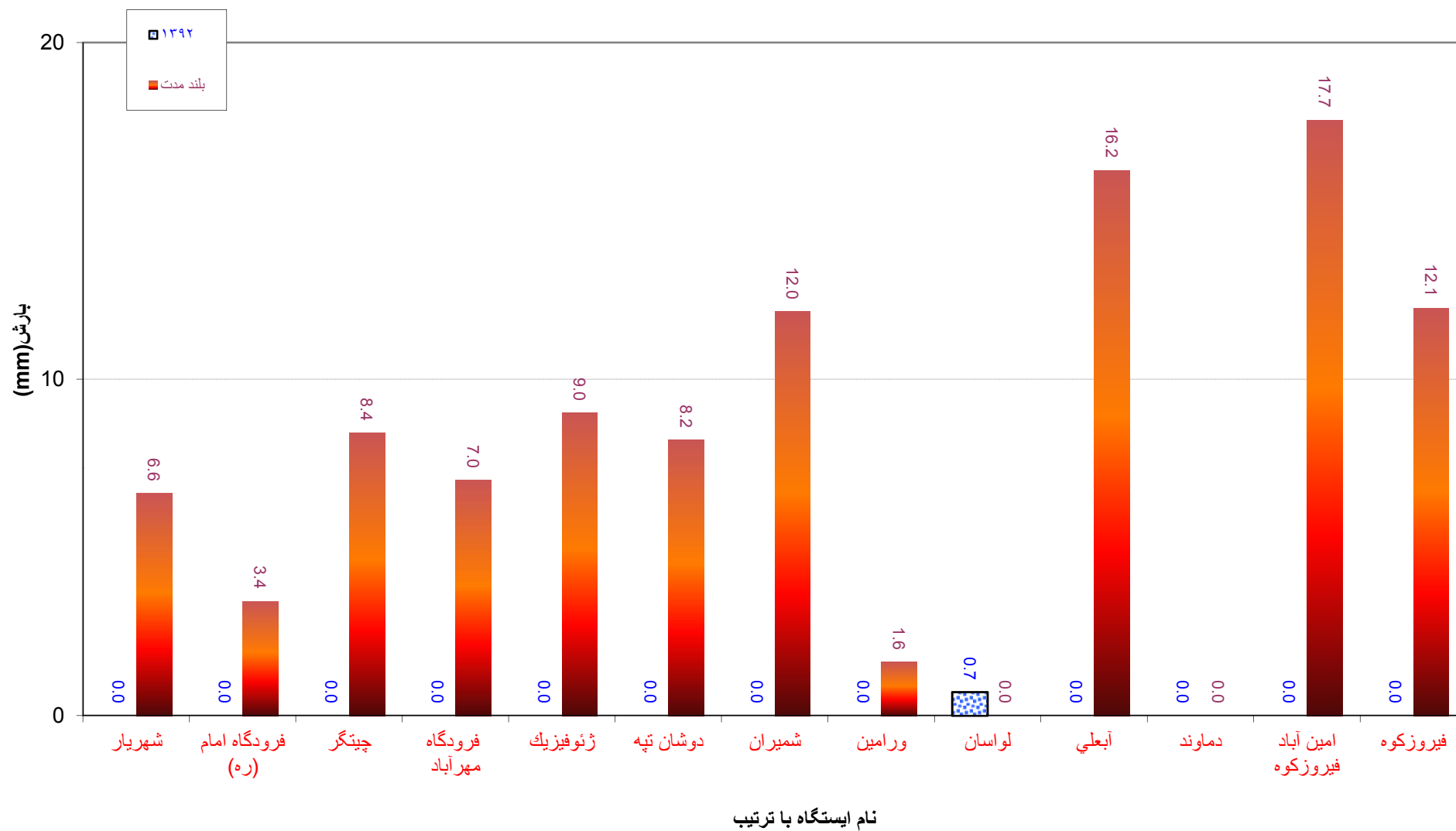
نزولات جوي در ايستگاههاي سينوپتيك هواشناسي استان تهران مهر 1392



مقایسه نزولات جوی در ایستگاههای سینوپتیک هواشناسی استان تهران در ماه مهر 1391 و 1392



مقایسه نزولات جوی در ایستگاههای سینوپتیک هواشناسی استان تهران در ماه مهر 1392 و بلند مدت



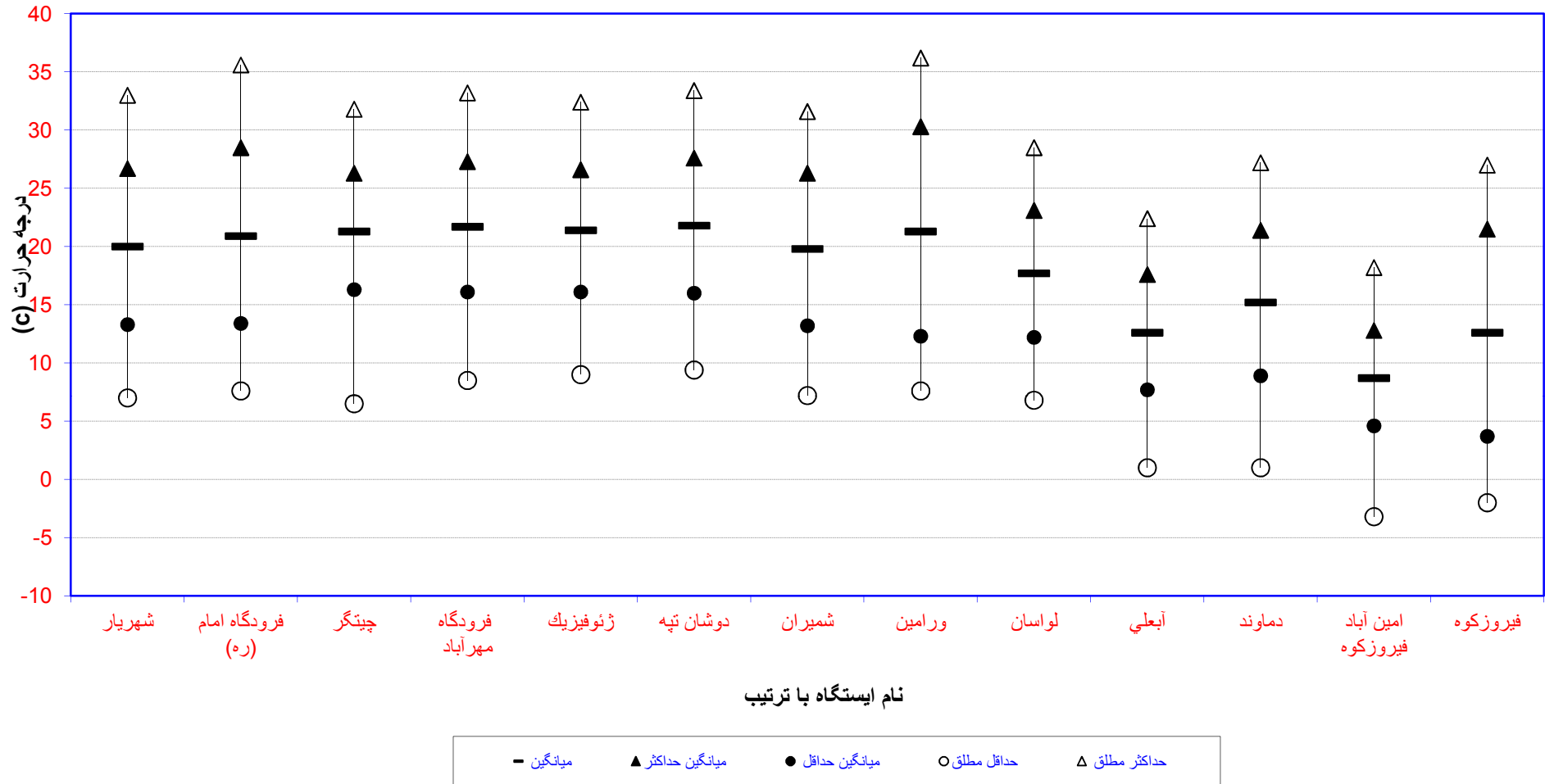
مقایسه مجموع نزولات جوی سال زراعی از اول مهر ماه لغایت مهر ۱۳۹۲ و مدت مشابه در سال ۱۳۹۱
در ایستگاههای سینوپتیک هواشناسی استان تهران



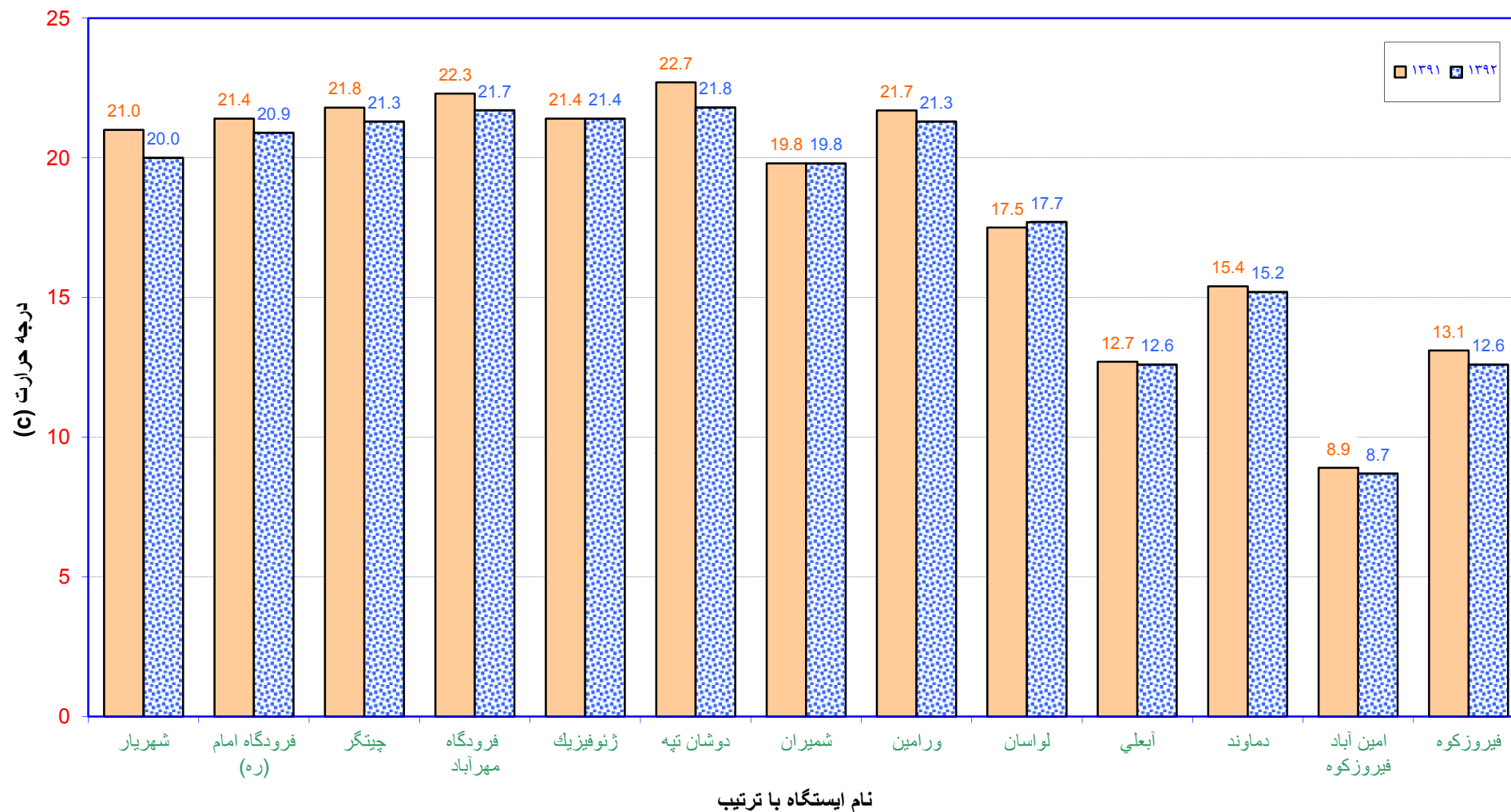
مقایسه مجموع نزولات جوی سال زراعی از اول مهر ماه لغایت مهر 1392 و مدت مشابه بلند مدت در ایستگاههای سینوپتیک هواشناسی استان تهران



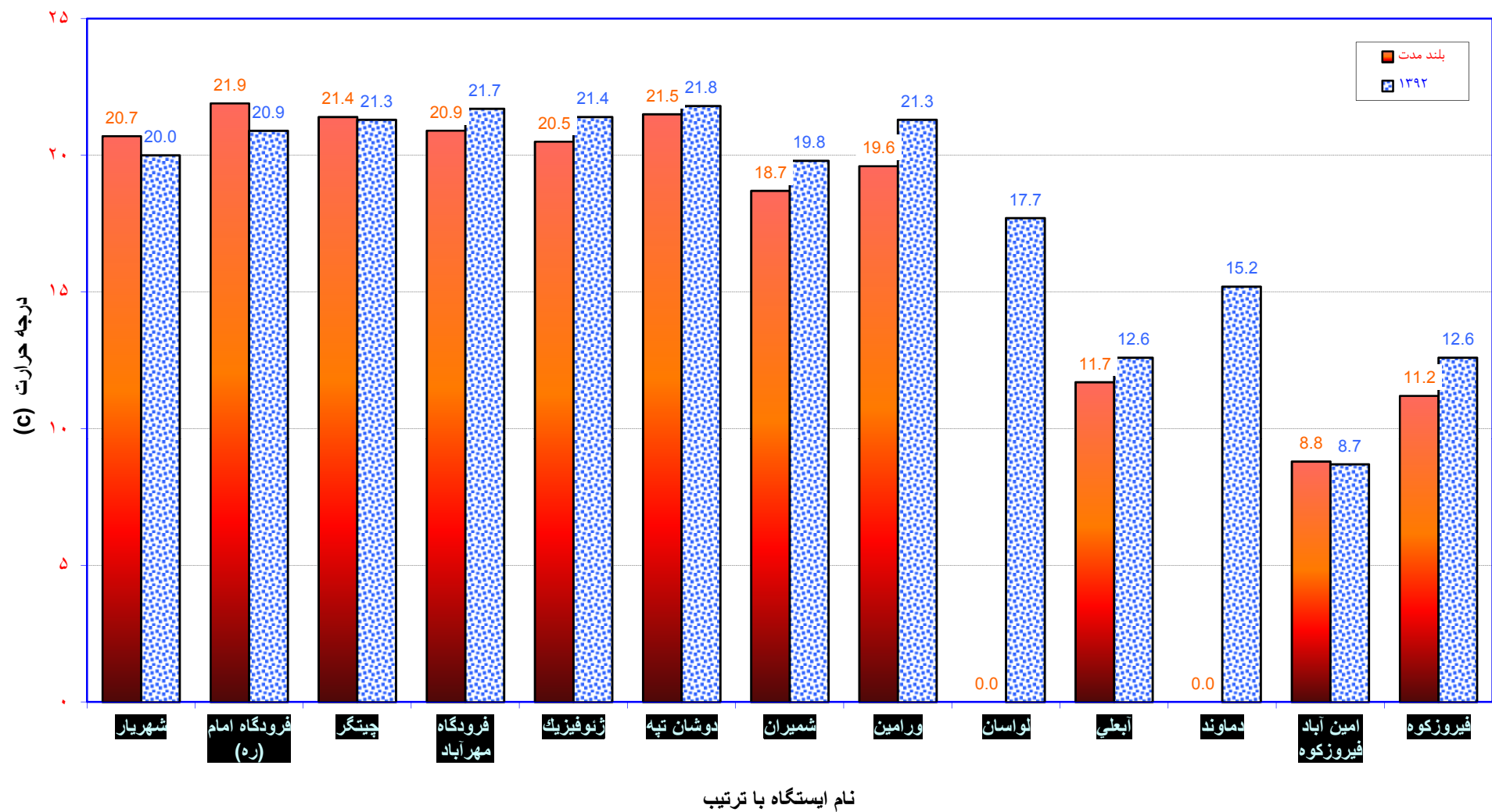
دمای هوا در ایستگاههای سینوپتیک هواشناسی استان تهران مهر 1392



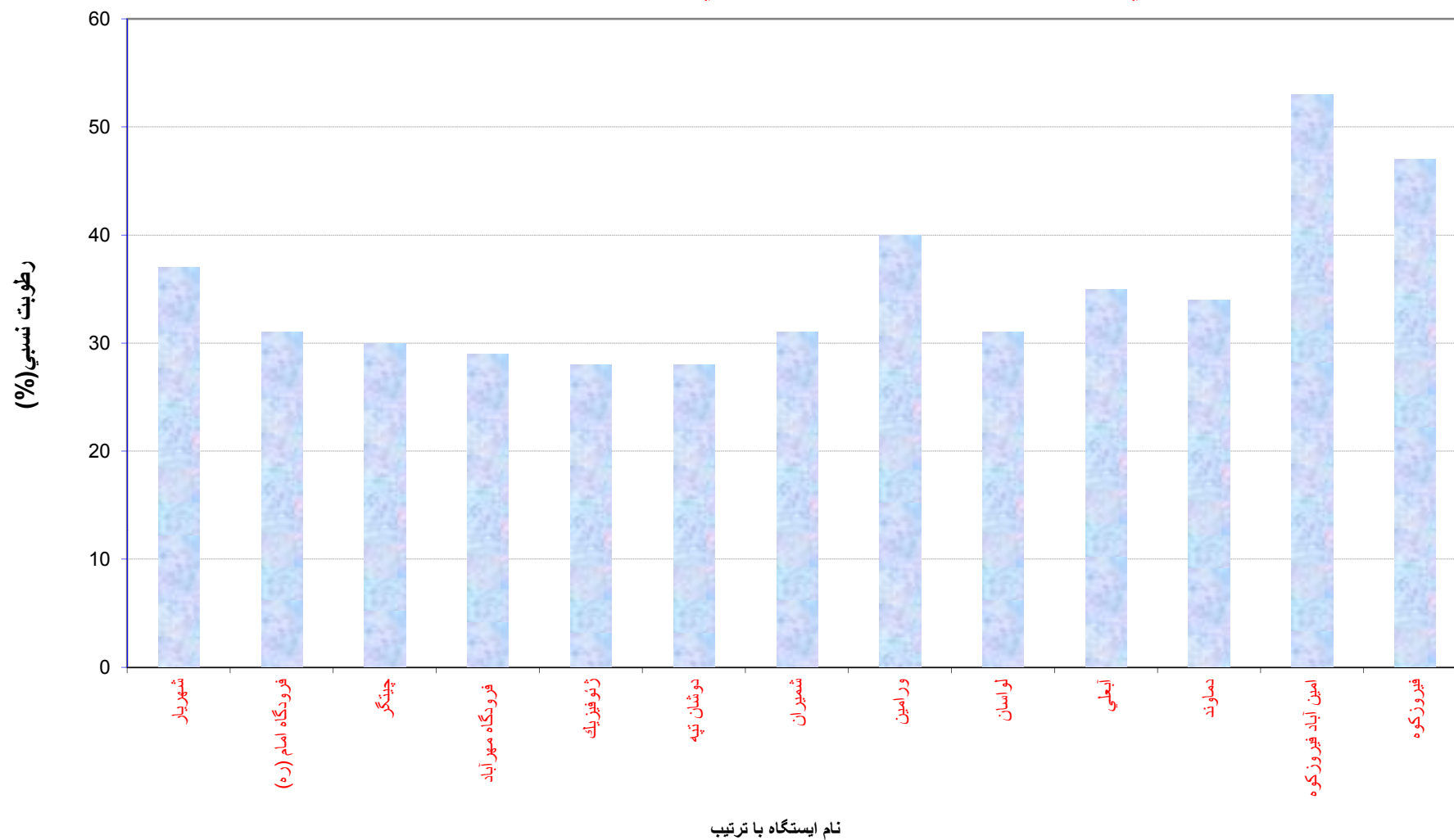
مقایسه میانگین دمای هوا در ایستگاههای سینوپتیک هواشناسی استان تهران در مهر 1391 و 1392



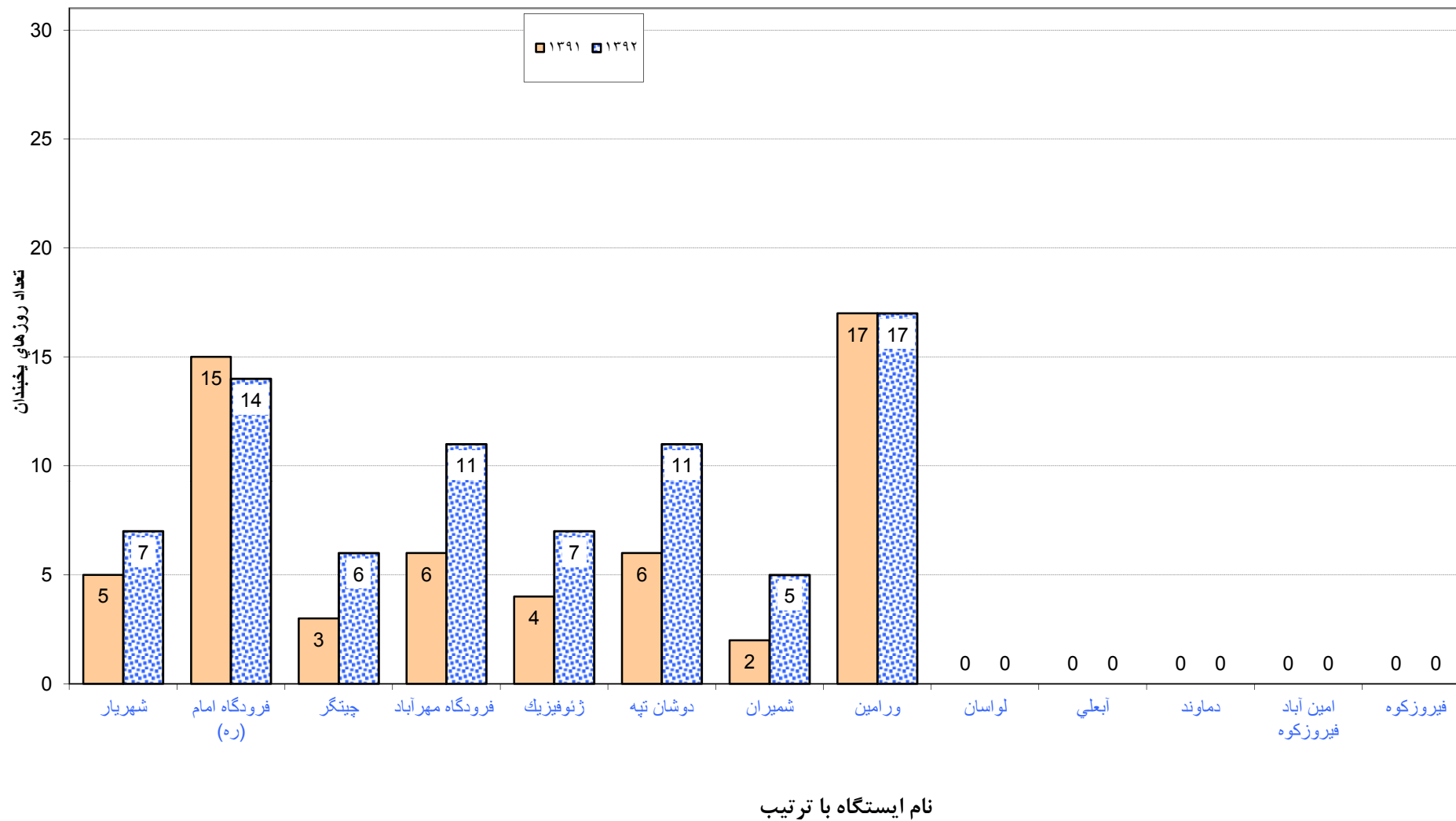
مقایسه میانگین دمای هوا در ایستگاههای سینوپتیک هواشناسی استان تهران مهر ۱۳۹۲ و بلند مدت



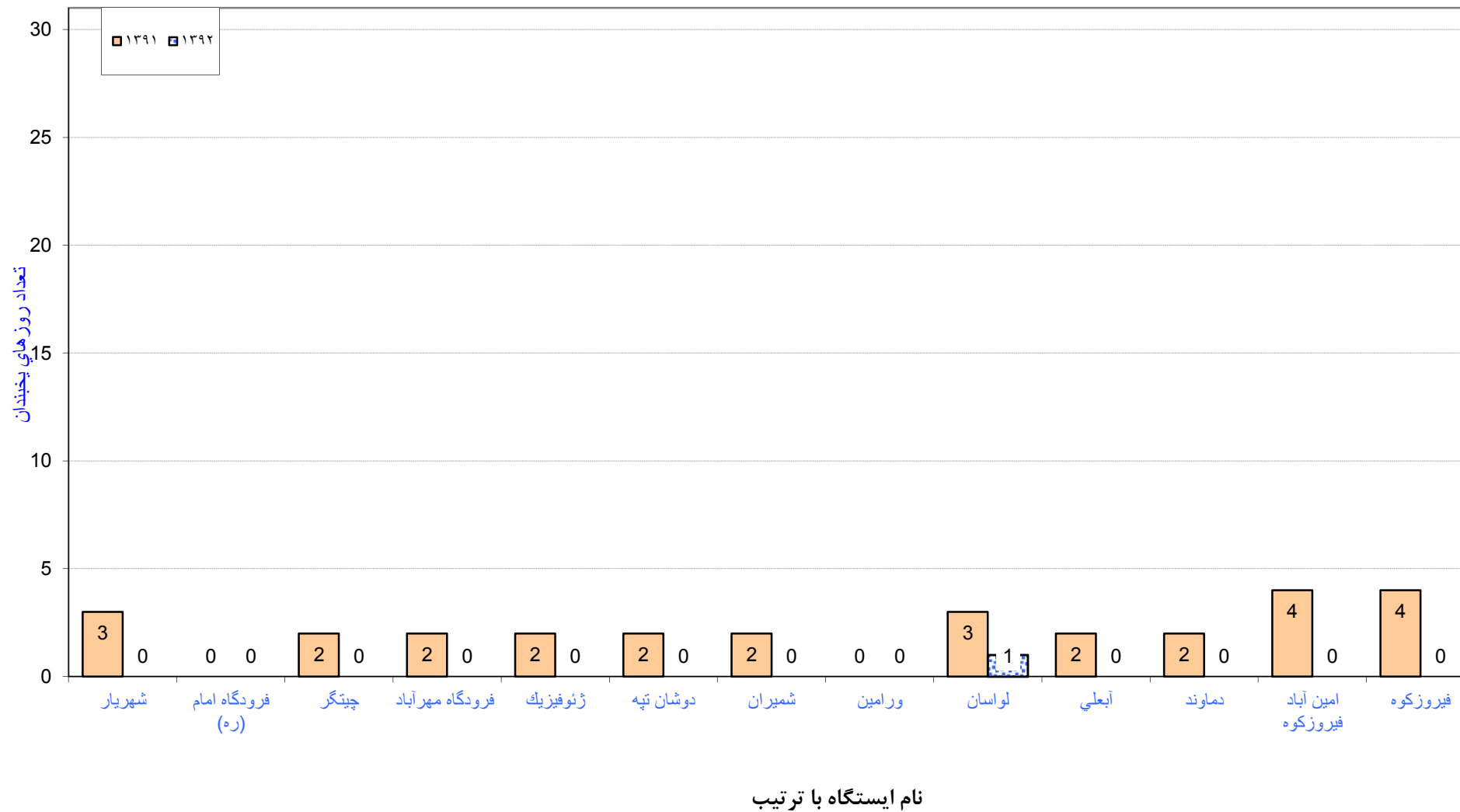
میانگین رطوبت نسبی در ایستگاه‌های سینوپتیک هواشناسی استان تهران مهر 1392



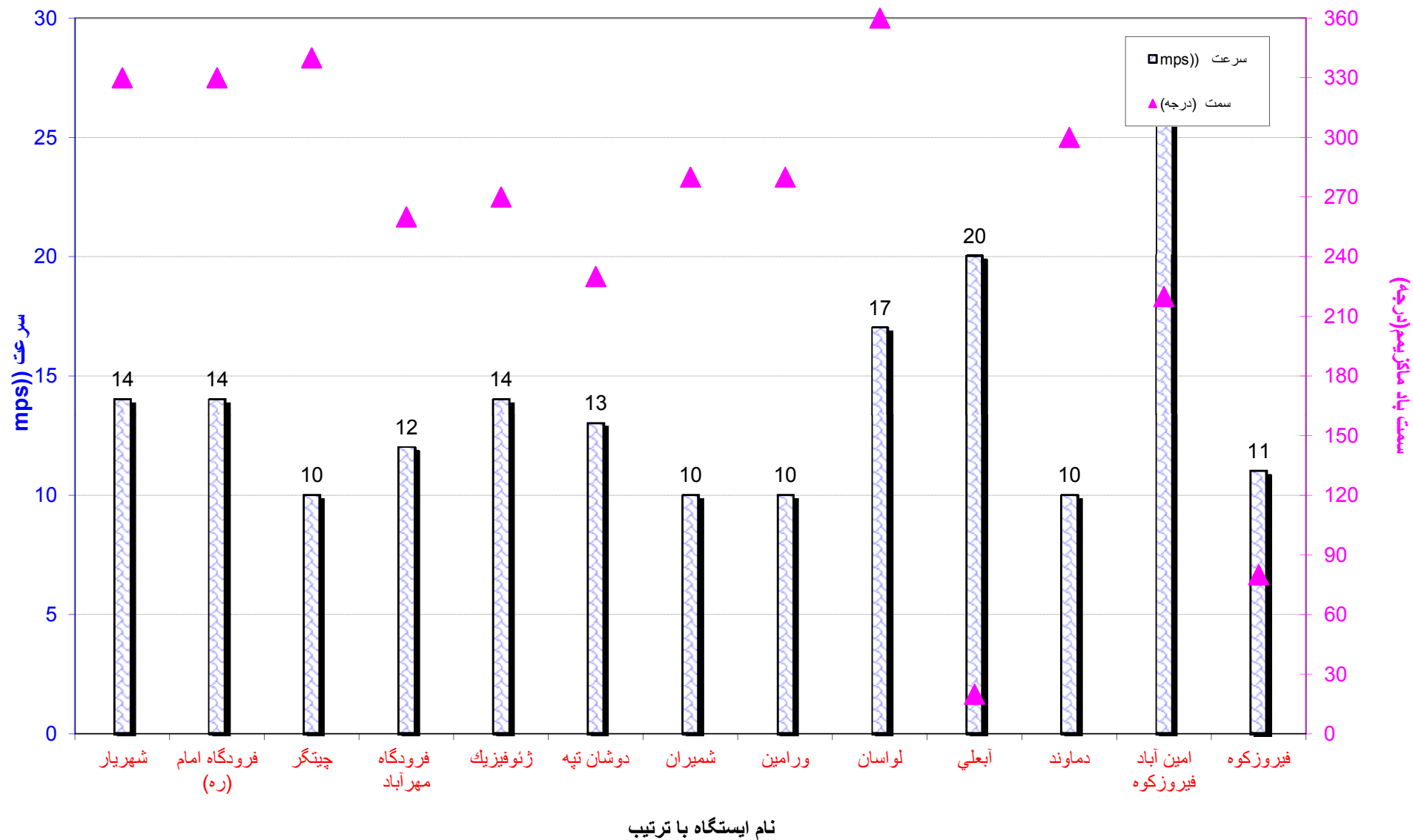
مقایسه تعداد روزهای با دمای بیش از ۳۰ در ایستگاههای سینوپتیک هواشناسی استان تهران مهر ۱۳۹۱ و ۱۳۹۲



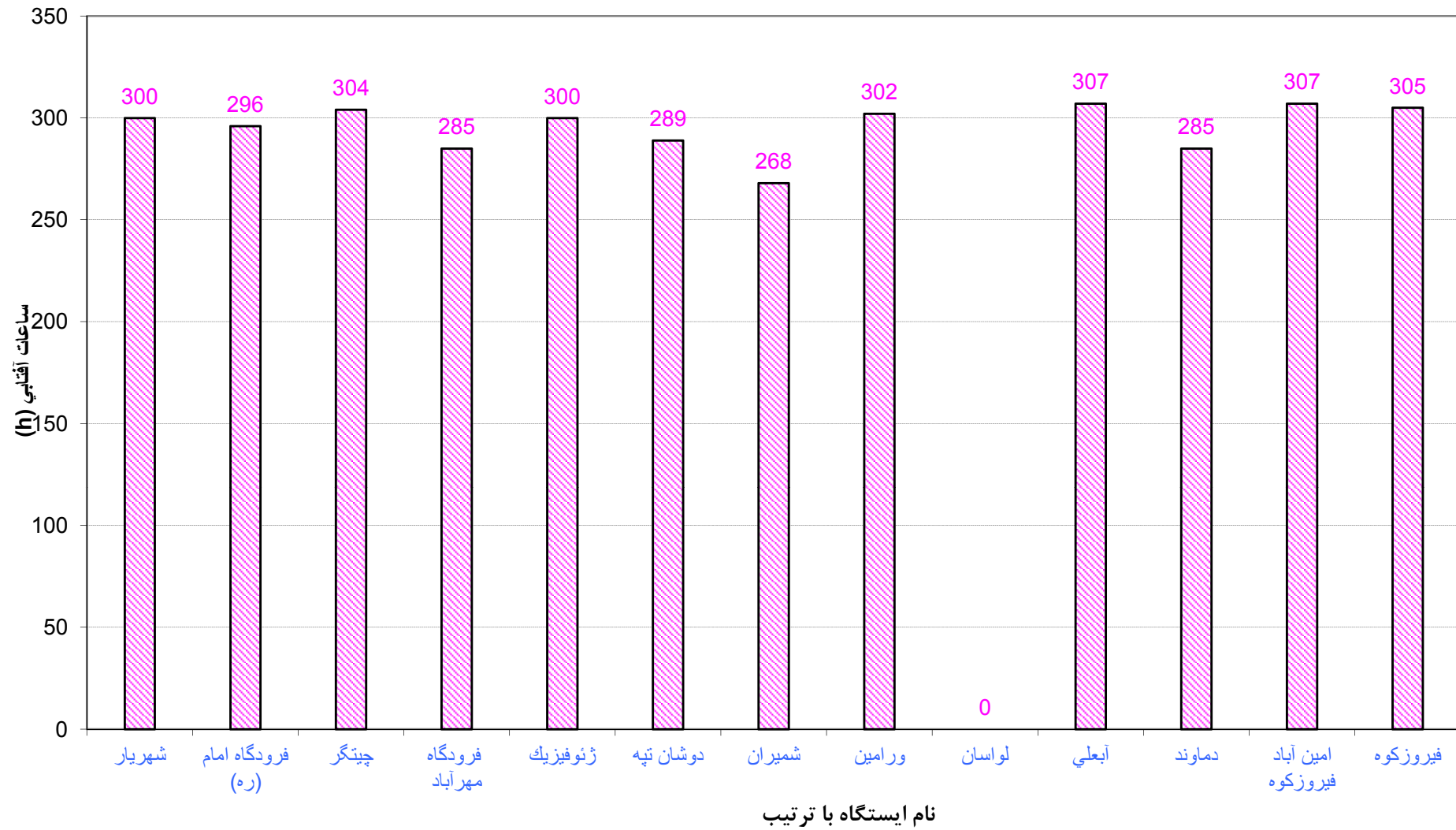
مقایسه تعداد روزهای بارانی در ایستگاههای سینوپتیک هواشناسی استان تهران در ماه مهر 1391 و 1392



سمت و بیشینه سرعت باد در ایستگاههای سینوپتیک هواشناسی استان تهران مهر 1392



مجموع ساعات آفتابی در ایستگاههای سینوپتیک هواشناسی استان تهران در مهر 1392



بارش ماه مهر (میلی متر)			نام ایستگاه به ترتیب غرب به شرق
سال جاری	سال گذشته	میانگین بلندمدت	
۰.۰	۰.۷	۶.۶	شیراز
۰.۰	۰.۰	۳.۴	فرودگاه امام (ره)
۰.۰	۰.۵	۸.۴	چیتگر
۰.۰	۱.۰	۷.۰	فرودگاه مهرآباد
۰.۰	۳.۹	۹.۰	مرغفرینک
۰.۰	۳.۶	۸.۲	دوشان تپه
۰.۰	۴.۴	۱۲.۰	شمیران
۰.۰	۰.۰	۱.۶	وراین
۰.۷	۷.۲	کمتر از ۵ سال	لوسان
۰.۰	۷.۰	۱۶.۲	آبعلی
۰.۰	۵.۵	کمتر از ۵ سال	دماوند
۰.۰	۹.۶	۱۷.۷	ایمن آباد فیروزکوه
۰.۰	۵.۹	۱۲.۱	فیروزکوه
۰.۱	۳.۸	۹.۳	میانگین کل استان

تاریخ تهیه: ۱۳۹۲/۰۸/۰۴

مقایسه بارش زراعی مهر ۱۳۹۱ تا مهر ۱۳۹۲ بامدت مشابه

بارش زراعی اول مهر تا پایان مهر (میلی متر)			نام ایستگاه
سال زراعی جاری	سال گذشته	میانگین بلندمدت	برترتیب غرب به شرق
۰.۰	۰.۷	۶.۶	شیراز
۰.۰	۰.۰	۳.۴	فروگاه امام (ره)
۰.۰	۰.۵	۸.۴	چیتگر
۰.۰	۱.۰	۷.۰	فروگاه مهرآباد
۰.۰	۳.۹	۹.۰	نژوفزیک
۰.۰	۳.۶	۸.۲	دوشان تپه
۰.۰	۴.۴	۱۲.۰	شمیران
۰.۰	۰.۰	۱.۶	وراسین
۰.۷	۷.۲	کمتر از ۵ سال	لواسان
۰.۰	۷.۰	۱۶.۲	آبعلی
۰.۰	۵.۵	کمتر از ۵ سال	داند
۰.۰	۹.۶	۱۷.۷	اسن آباه فیروزکوه
۰.۰	۵.۹	۱۲.۱	فیروزکوه
۰.۱	۳.۸	۹.۳	میانگین کل استان

تاریخ تهیه: ۱۳۹۲/۰۸/۰۴

مقایسه بارش کل سال زراعی سالهای گذشته با بارش سال زراعی جاری

سال زراعی جاری تاملان مهر	کل بارش سالانه زراعی (میلیمتر)		نام ایستگاه به ترتیب غرب به شرق
	۱۳۹۱-۹۲	میانگین بلند مدت	
۰.۰	۱۸۰.۰	۲۰۰.۷	شیراز
۰.۰	۱۱۶.۲	۱۶۷.۰	فروگاه امام (ره)
۰.۰	۱۹۷.۱	۲۴۸.۶	چیتگر
۰.۰	۱۶۵.۴	۲۳۳.۱	فروگاه مهرآباد
۰.۰	۲۸۶.۵	۳۰۹.۸	شرفیاد
۰.۰	۲۱۹.۲	۲۶۴.۲	دوشان تپه
۰.۰	۳۷۵.۹	۴۲۶.۳	شمیران
۰.۰	۱۵۰.۹	۱۶۲.۱	وراین
۰.۷	۳۶۴.۸	۱۶۲.۱	لوسان
۰.۰	۴۹۵.۶	۵۳۷.۴	آبعلی
۰.۰	۲۸۸.۹	۶۷۸.۲	دماوند
۰.۰	۳۵۹.۱	۴۱۲.۷	این آباد فیروزکوه
۰.۰	۲۳۴.۴	۲۹۰.۰	فیروزکوه
۰.۱	۲۶۴.۲	۳۱۴.۸	میانگین کل استان
۳	۲	۱	

۱۳۹۲/۰۸/۰۴

تاریخ تهیه:

توضیح: در ستونهای ۱ و ۲ بارش تا پایان شهریور می باشند.

های مهر ©			ارتفاع از سطح	نام ایستگاه
سال جاری	سال گذشته	میانگین بلندمدت	دیا (متر)	به ترتیب غرب به شرق
۲۰.۰	۲۱.۰	۲۰.۷	۱۱۶۳	شیرید
۲۰.۹	۲۱.۴	۲۱.۹	۹۹۰	فروگاه امام (ره)
۲۱.۳	۲۱.۸	۲۱.۴	۱۳۰۵	چیتکده
۲۱.۷	۲۲.۳	۲۰.۹	۱۱۹۱	فروگاه مهرآباد
۲۱.۴	۲۱.۴	۲۰.۵	۱۴۲۴	مژده نیریز
۲۱.۸	۲۲.۷	۲۱.۵	۱۲۰۹	دوشان تپه
۱۹.۸	۱۹.۸	۱۸.۷	۱۵۴۸	شمیران
۲۱.۳	۲۱.۷	۱۹.۶	۹۲۷	وراین
۱۷.۷	۱۷.۵	کمتر از ۵ سال	۱۸۶۳	لوسان
۱۲.۶	۱۲.۷	۱۱.۷	۲۴۶۵	آبعلی
۱۵.۲	۱۵.۴	کمتر از ۵ سال	۱۹۸۴	داوند
۸.۷	۸.۹	۸.۸	۲۹۸۶	این آباد فیروزکوه
۱۲.۶	۱۳.۱	۱۱.۲	۱۹۷۶	فیروزکوه
۱۸.۱	۱۸.۴	۱۷.۹	۱۶۱۸	میانگین کل استان

روزهای بارانی مهر			ارتفاع از سطح	نام ایستگاه
سال جاری	سال گذشته	میانگین بلندمدت	دیا (متر)	به ترتیب غرب به شرق
۰	۳	عدم دسترسی	۱۱۶۳	شیرباد
۰	۰	عدم دسترسی	۹۹۰	فرودگاه امام (ره)
۰	۲	۳	۱۳۰۵	چیتگر
۰	۲	۵	۱۱۹۱	فرودگاه مهرآباد
۰	۲	۳	۱۴۲۴	مژده فیروزکوه
۰	۲	۳	۱۲۰۹	دوشان تپه
۰	۲	۴	۱۵۴۸	شمیران
۰	۰	عدم دسترسی	۹۲۷	وراین
۱	۳	کمتر از ۵ سال	۱۸۶۳	لوسان
۰	۲	۵	۲۴۶۵	آبعلی
۰	۲	کمتر از ۵ سال	۱۹۸۴	دماوند
۰	۴	۵	۲۹۸۶	ایمن آباد فیروزکوه
۰	۴	۴	۱۹۷۶	فیروزکوه
۰	۲	۴	۱۶۱۸	میانگین کل استان

روزهای با دمای بیش از ۳۰ مهر			ارتفاع از سطح دریا (متر)	نام ایستگاه به ترتیب غرب به شرق
سال جاری	سال گذشته	میانگین بلندت		
۷	۵	عدم دسترسی	۱۱۶۳	شهریار
۱۴	۱۵	عدم دسترسی	۹۹۰	فرودگاه امام (ره)
۶	۳	۹	۱۳۰۵	چیتگر
۱۱	۶	۱۱	۱۱۹۱	فرودگاه مهرآباد
۷	۴	۷	۱۴۲۴	مژده نیک
۱۱	۶	۱۱	۱۲۰۹	دوشان تپه
۵	۲	۶	۱۵۴۸	شمیران
۱۷	۱۷	۱۶	۹۲۷	وراسین
۰	۰	کمتر از ۵ سال	۱۸۶۳	لولسان
۰	۰	۰	۲۴۶۵	آبعلی
۰	۰	کمتر از ۵ سال	۱۹۸۴	دماوند
۰	۰	۰	۲۹۸۶	این آباد فیروزکوه
۰	۰	۱	۱۹۷۶	فیروزکوه
۶	۴	۷	۱۶۱۸	میانگین کل استان